

Le SAGE, un outil de gestion locale de l'eau

Édition 2023

Le SAGE concilie...



DIFFÉRENTS USAGES
(eau potable, industrie, agriculture...)



PROTECTION DES MILIEUX AQUATIQUES



SPÉCIFICITÉS D'UN TERRITOIRE

Le rôle du SAGE

Le schéma d'aménagement et de gestion de l'eau (SAGE) est un outil de planification locale, institué par la loi sur l'eau de 1992, visant la gestion équilibrée et durable de la ressource en eau.

L'élaboration d'un SAGE

Le SAGE est élaboré collectivement par les acteurs de l'eau du territoire regroupés au sein d'une assemblée délibérante, la commission locale de l'eau (CLE).

200

Nombre de SAGE en France (janvier 2023)

50

Nombre moyen de personnes dans une CLE en 2023

Approbation des SAGE

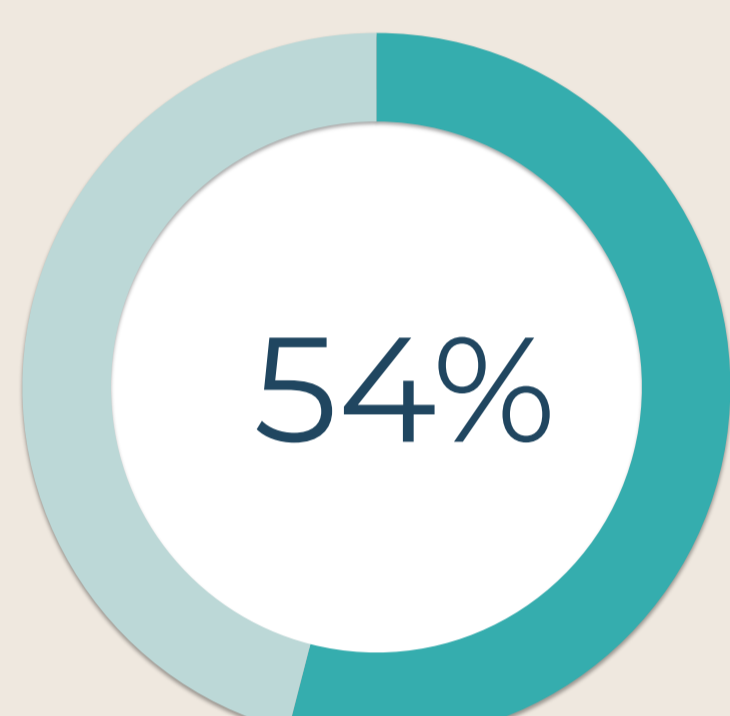
Cette étape engage la mise en œuvre concrète du SAGE, au travers des orientations et dispositions qu'il contient.

SAGE mis en œuvre (dont révision)

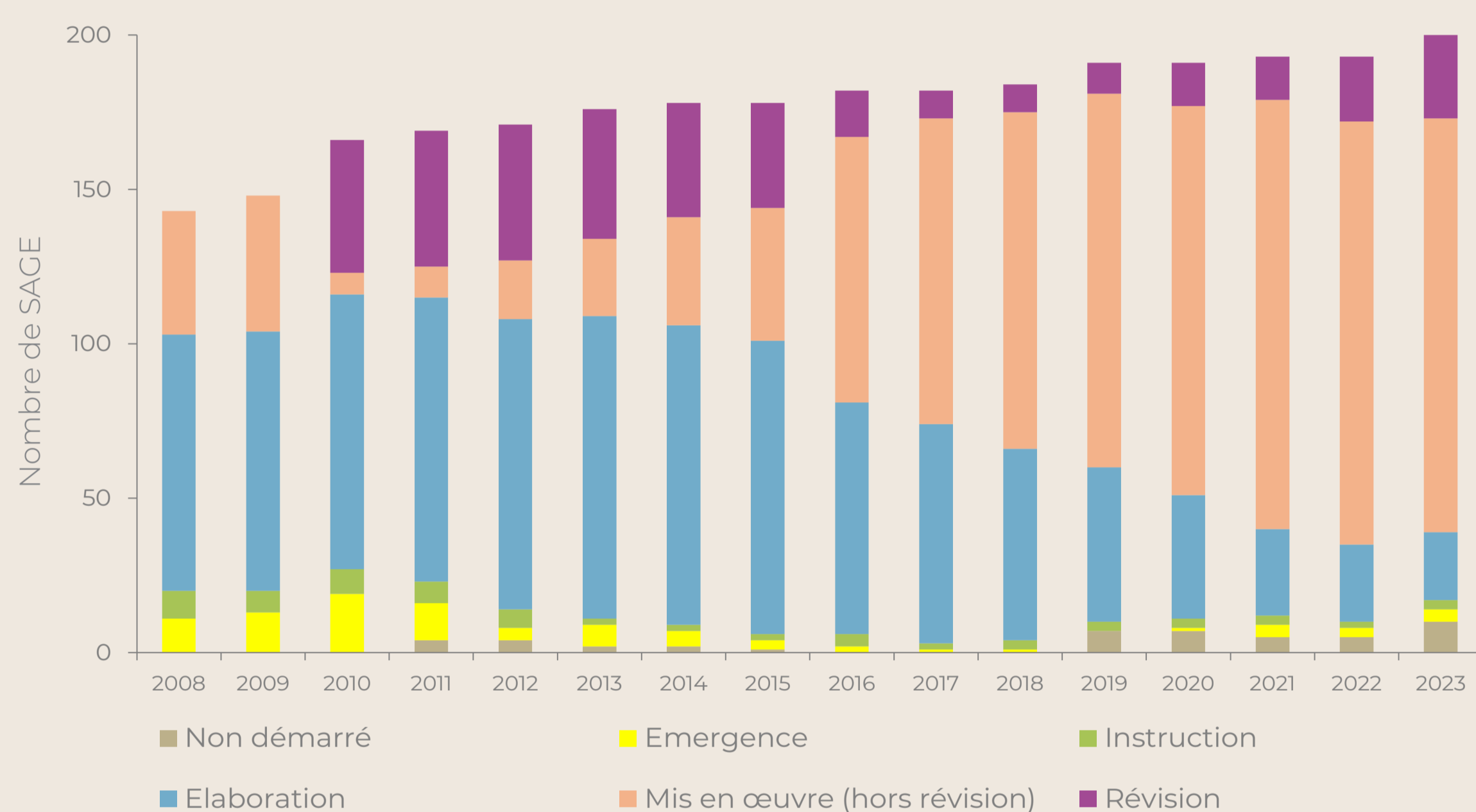
38% en 2013 vs **81% en 2023**

Une hausse du nombre de SAGE en France

Évolution du nombre de SAGE par état d'avancement



DU TERRITOIRE COUVERT PAR UN SAGE EN 2023



Les étapes dans la vie d'un SAGE

NON DÉMARRÉ

- Les services de l'État identifient les unités hydrographiques susceptibles d'être couvertes par un SAGE.

ÉMERGENCE

- Un dossier préliminaire relatif au SAGE est réalisé ;
- Le comité de bassin et le préfet évaluent la pertinence du projet.

INSTRUCTION

- L'arrêté de délimitation du périmètre du SAGE est signé ;
- Des réflexions s'engagent au sujet de la composition de la CLE.

ÉLABORATION

- L'arrêté de création de la CLE est signé ;
- La rédaction des documents du SAGE commence : ils sont soumis à une consultation et à une enquête publique ;
- Les documents sont validés par la CLE.

MISE EN ŒUVRE

- L'arrêté d'approbation du SAGE est signé ;
- La réalisation d'actions concrètes commence sur le terrain.

RÉVISION

- Le SAGE peut faire l'objet d'une révision lorsque des changements substantiels, modifiant l'économie générale du document ou ayant des conséquences pour les tiers doivent être réalisés ;
- L'arrêté d'approbation du SAGE révisé est signé : il poursuit sa « mise en œuvre ».

Plus de la moitié du territoire français couvert par les SAGE

GUADELOUPE



MARTINIQUE



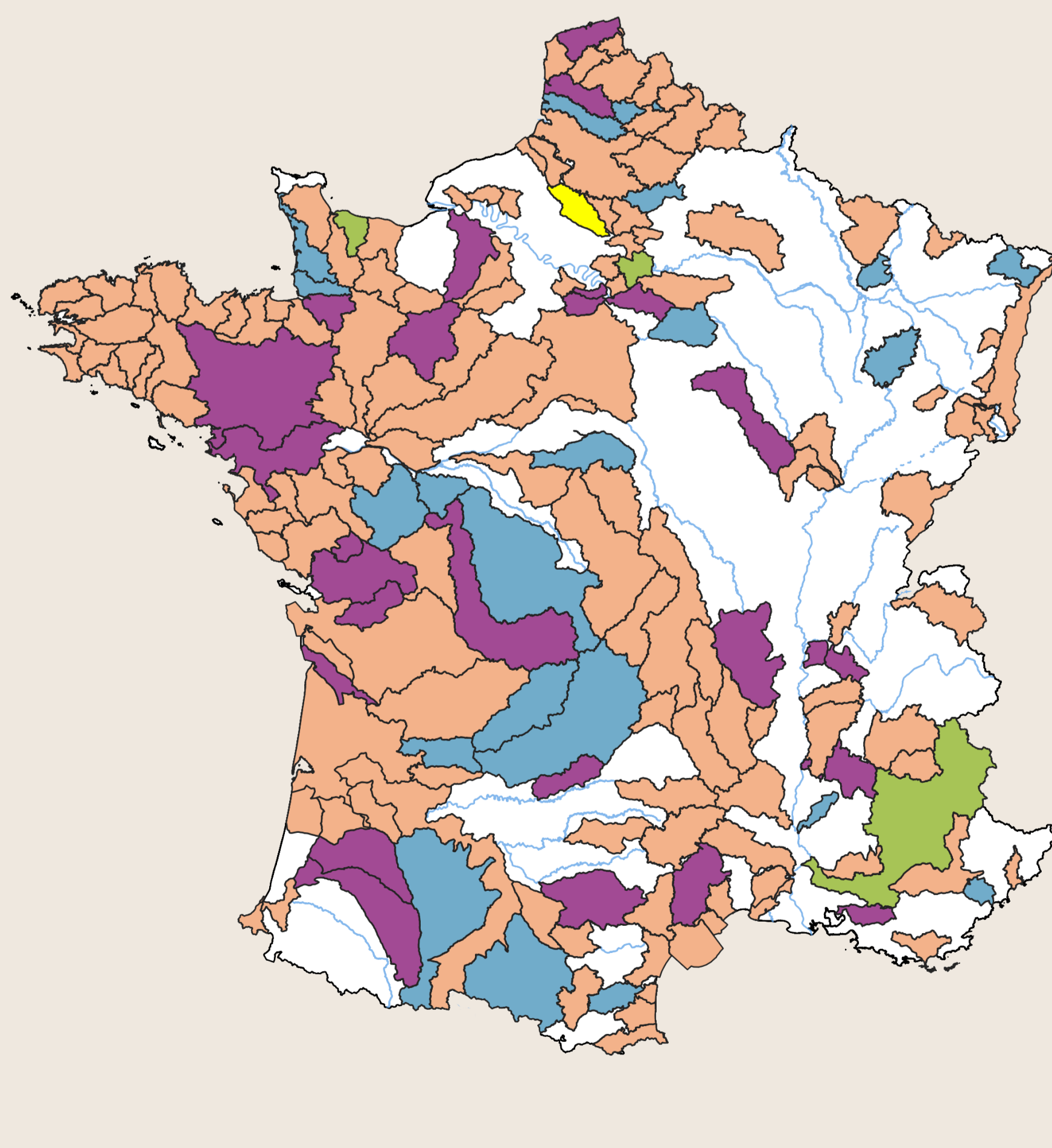
GUYANE



REUNION



MAYOTTE



Nombre de SAGE

- Non démarré : 10
- Émergence : 4
- Instruction : 3
- Élaboration : 22
- Mis en œuvre (hors révision) : 134
- Révision : 27

1 963 km²
superficie moyenne d'un SAGE

L'objectif n'est pas de couvrir l'ensemble du territoire, mais de recourir localement à un SAGE lorsque l'état des eaux et les pressions qui pèsent sur les milieux aquatiques (pollutions, prélèvements d'eau, dégradations morphologiques) le justifient.